


MIEJSCOWY PLANY ZAGOSPODAROWANIA PRZESTRZENNEGO MIASTA GŁUBCZYCE

Z WYŁĄCZENIEM TERENÓW, KTÓRE POSIADAJĄ AKTUALNE PLANY TJ.:


- ŚCISŁE CENTRUM - UCHWAŁA NR XXX/367/2002 Z DNIA 10 PAŹDZIERNIKA 2002 ROKU
- REJON SZPITALA - UCHWAŁA NR VIII/121/03 Z DNIA 26 CZERWCA 2003 ROKU
- CENTRUM HANDLOWO-ROZRYWKOWE - UCHWAŁA NR XIV/196/04 Z DNIA 22 STYCZNIA 2004 ROKU

WYKONANO NA MAPIE ZASADNICZEJ W SKALI 1:1 000
POMNIEJSZONO DO SKALI 1:5 000

LEGENDA:

 GRANICA OPRACOWANIA PLANU Z ZASTRZEŻENIEM WYŁĄCZEŃ OKREŚLONYCH UCHWAŁĄ O PRZYSTĄPIENIU DO SPORZĄDZANIA MIEJSCOWEGO PLANU ZAGOSPODAROWANIA PRZESTRZENNEGO

TERENY WYŁĄCZONE Z OBSZARU OPRACOWANIA OBJĘTE:
































- | | |
|---|--|
|  | UCHWAŁA NR XXX/367/02 RADY MIEJSKIEJ W GŁUBCZYCACH Z DNIA 10 PAŹDZIERNIKA 2002R. |
|  | UCHWAŁA NR VIII/121/03 RADY MIEJSKIEJ W GŁUBCZYCACH Z DNIA 26 CZERWCA 2003R. |
|  | UCHWAŁA NR XIV/196/04 RADY MIEJSKIEJ W GŁUBCZYCACH Z DNIA 22 STYCZNIA 2004R. |
|  | UCHWAŁA NR XXX/VI/41/2006 RADY MIEJSKIEJ W GŁUBCZYCACH Z DNIA 17 PAŹDZIERNIKA 2006R. |
|  | UCHWAŁA NR XXX/VI/41/2006 RADY MIEJSKIEJ W GŁUBCZYCACH Z DNIA 17 PAŹDZIERNIKA 2006R. |

 LINIE ROZGRANICZAJĄCE









1 MN

PRZYKŁADOWE OZNACZENIE LITEROWO-CYFROWE DOTYCZĄCE PRZEZNACZENIA TERENU











OZNACZENIA LITEROWE DOTYCZĄCE PRZEZNACZENIA TERENÓW:

	TERENY ZABUDOWY MIESZKANIOWEJ JEDNORODZINNEJ
	TERENY ZABUDOWY MIESZKANIOWEJ JEDNORODZINNEJ Z USŁUGAMI
	TERENY ZABUDOWY MIESZKANIOWEJ WIEŁORODZINNEJ
	TERENY ZABUDOWY MIESZKANIOWEJ WIEŁORODZINNEJ Z USŁUGAMI
	TERENY ZABUDOWY USŁUGOWEJ
	TERENY ZABUDOWY USŁUGOWEJ Z FUNKCJĄ MIESZKANIOWĄ
	TERENY ZABUDOWY USŁUG PUBLICZNYCH
	TERENY SPORTU I REKREACJI
	TERENY OBIEKTÓW PRODUKCYJNYCH
	TERENY BAZ, SKŁADÓW I MAGAZYNÓW
	TERENY ROLNICZE
	TERENY UPRAW OGRODNICZYCH I SADOWNICZYCH
	TERENY ZIELENI URZĄDZONEJ, TAKIE JAK: PARKI, OGRODY, ZIELEŃCE, ZIELEŃ TOWARZYSZĄCA
	TERENY CMENTARZY
	TERENY OGRODKÓW DZIAŁKOWYCH
	TERENY ZIELENI URZĄDZONEJ IZOLACYJNEJ
	TERENY WÓD POWIERZCHNIOWYCH ŚRÓDLĄDOWYCH (RZĘKI, JEZIORA, STAWY, STRUMIENIE, KANAŁY)
	TERENY DRÓG PUBLICZNYCH KLASY GŁÓWNA
	TERENY DRÓG PUBLICZNYCH KLASY ZBIORCZA
	TERENY DRÓG PUBLICZNYCH KLASY LOKALNA
	TERENY DRÓG PUBLICZNYCH KLASY DOJAZDOWA
	TERENY DRÓG WEWNĘTRZNYCH
	TERENY WYDZIELONYCH CIĄGÓW PIESZO-JEZDNYCH
	TERENY OBSŁUGI KOMUNIKACJI - PARKINGI (CZASOWE MIEJSCA POSTOJOWE)
	TERENY URZĄDZEŃ I OBIEKTÓW SPECJALNYCH
	TERENY ZAMKNIĘTE - KOLEJ
	TERENY INFRASTRUKTURY TECHNICZNEJ - WODOCIĄGI
	TERENY INFRASTRUKTURY TECHNICZNEJ - GAZOWNICTWO
	TERENY INFRASTRUKTURY TECHNICZNEJ - ELEKTROENERGETYKA
	TERENY INFRASTRUKTURY TECHNICZNEJ - KANALIZACJA
	TERENY INFRASTRUKTURY TECHNICZNEJ - GOSPODAROWANIE ODPADAMI



OZNACZENIA ZASIĘGU WYDZIELONYCH W RAMACH OBSZARU OBJĘTEGO PLANEM TERENÓW PODLEGAJĄCYCH OCHRONIE LUB MAJĄCYCH WPLYW NA ROZWIĄZANIA FUNKCJONALNO-PRZESTRZENNE, W KTÓRYCH MIESZCZĄ SIĘ:

	STREFA OCHRONY KONSERWATORSKIEJ „A”
	STREFA OCHRONY KONSERWATORSKIEJ „B”
	STREFA „K” OCHRONY KRAJOBRAZU KULTUROWEGO
	STREFA „E” EKSPOZYCJI DLA OCHRONY WALORÓW WIDOKOWYCH PASMOWEGO UKŁADU ZIELENI W DOLINIE RZĘKI
	STREFA OCHRONY I OBSERWACJI ARCHEOLOGICZNEJ „OW”
	STANOWISKA ARCHEOLOGICZNE „W”
	STREFY TECHNICZNE OD SIECI INFRASTRUKTURY TECHNICZNEJ
	STREFA SANITARNA OD CMENTARZA



OZNACZENIA WYSTĘPOWANIA W RAMACH OBSZARU OBJĘTEGO PLANEM OBIEKTÓW LUB ELEMENTÓW PODLEGAJĄCYCH OCHRONIE LUB MAJĄCYCH WPLYW NA ROZWIĄZANIA FUNKCJONALNO-PRZESTRZENNE, W KTÓRYCH MIESZCZĄ SIĘ:

	OBIEKTY WPISANE DO REJESTRU ZABYTKÓW
	OBIEKTY ZABYTKOWE ZAKWALIFIKOWANE DO OBJĘCIA OCHRONY KONSERWATORSKĄ NA MOCY PLANU MIEJSCOWEGO (KWALIFIKUJĄCE SIĘ DO WPISU DO GMINNEJ EWIDENCJI ZABYTKÓW)
	ALEJE DO ZACHOWANIA
	ALEJE PROJEKTOWANE
	OBIEKTY EKSPONOWANE W PERCEPCJI KRAJOBRAZU OBSZARU OBJĘTEGO PLANEM (DOMINANTY)
	OTWARCIA WIDOKOWE W TYM OCHRONA EKSPOZYCJI DOMINANT WYSOKOŚCIOWYCH/
	PASY MATROCHRONNE
	TEREN OCHRONY BEZPOŚREDNIEJ WÓD PODZIEMNYCH
	TEREN OCHRONY POŚREDNIEJ WEWNĘTRZNEJ WÓD PODZIEMNYCH
	TEREN OCHRONY POŚREDNIEJ ZEWNĘTRZNEJ WÓD PODZIEMNYCH

LINIE ZABUDOWY:

	OBOWIĄZUJĄCE
	NIEPRZEKRACZALNE

ZALECENIA:

	ZALECANY PRZEBIEG CIĄGÓW KOMUNIKACYJNYCH
	ZALECANE LINIE PODZIAŁU NA DZIAŁKI BUDOWLANE